










Karte 7: Radverkehrsführung

- | Führungstyp | |
|---|--|
|  | Mischverkehr |
|  | Schutzstreifen |
|  | Radfahrstreifen |
|  | Getrennter Geh- und Radweg (Z 237 & Z 241) |
|  | Gemeinsamer Geh- und Radweg (Z 240) |
|  | Gehweg / Radverkehr frei |
|  | Selbständige Radverkehrsanlage |
|  | Ländlicher Weg |
|  | Fahrradstraße |

 Grenze Regionalverband
 Grenzen Landkreise / kreisfreie Städte